










Legenda

-  Prioritaire gebieden
-  Zoekgebied extensivering melkveehouderij
-  Bestaand bos- en natuurgebied

Topografie

-  Provinciegrens
-  Weg
-  Spoorweg
-  Stedelijk gebied
-  Water
-  Grens reconstructiegebied

Stedelijk gebied: Reconstructieplan april 2005
Topografische ondergrond: © EuroCartografie 2000
Opmaak: afdeling GEO, Provincie Noord-Brabant

Tek.nr. 24.415 april 2005

